

CENS DE NIUS D'ORENETA CUABLANCA

diumenge, 7 de juliol, a les 18 hores, a can Sostres

Cens de nius d'orenetes cuablanca



Activitat oberta a la participació de totes les persones interessades. No cal tenir experiència en l'ornitologia. Només es tracta de buscar i comptar els nius existents.

Organitzat pel Grup d'ornitologia
en col·laboració amb el
Projecte Orenetes de l'ICO



El diumenge, 7 de juliol, a les 18 hores, a can Sostres, es trobaran les persones voluntàries que vulguin participar en el Cens de nius d'Oreneta cuablanca.

És una activitat oberta a la participació de totes les persones interessades. No cal tenir cap experiència en ornitologia. Només cal observar on hi ha nius a les façanes dels edificis i comptar els nius existents i els que estan ocupats.

És una activitat organitzada pel Grup d'ornitologia en col·laboració amb l'ICO, dins del Projecte Orenetes.

A continuació reproduïm un fragment de la informació penjada al web del projecte.

Què és el Projecte Orenetes?

El projecte Orenetes és una iniciativa d'estudi dels ocells i el medi urbà basada en la participació ciutadana i en el seguiment dels nius d'orenetes cuablanca (*Delichon urbicum*) dels pobles i ciutats de Catalunya, Balears i País Valencià

El projecte Orenetes és una iniciativa de l'Institut Català d'Ornitologia (ICO).

Per què l'orenetes cuablanca?

Hi ha diverses característiques de l'orenetes cuablanca que la converteixen en un ocell ideal pel seu estudi:

La seva àmplia àrea de distribució a Catalunya, Balears i País Valencià, ja que cria a pràcticament tots els pobles i ciutats des del nivell del mar fins a l'alta muntanya.

El costum de nidificar a les façanes la fa una espècie propera a les persones i de fàcil observació.

La presència i l'abundància dels seus nius està fortament vinculada a les característiques dels edificis, al respecte humà pels nius i a les condicions de l'entorn, inclosa la qualitat atmosfèrica i la disponibilitat de fang.

La seva fàcil identificació i el seu aspecte simpàtic potencien la seva capacitat de seducció ambiental, amb un potencial educatiu enorme.

És un excel·lent indicador ambiental.

Per què es fa?

Per sensibilitzar la ciutadania de la vàlua del patrimoni natural del seu entorn immediat.

Per esperonar la participació social en l'observació de la natura i a fer ciència en general.

Per incentivar el lligam de les persones amb les aus i potenciar el respecte envers aquesta espècie en concret i el medi ambient en general.

Per conèixer l'estat actual de la població d'orenetes cuablanca als diversos municipis de Catalunya i poder-ne estudiar la seva evolució en el temps.

Per conèixer els requeriments ecològics de l'espècie, incloses les necessitats que té a l'hora de seleccionar els emplaçaments per bastir el niu.

Per disposar de dades útils a l'hora de definir les mesures de gestió i protecció de l'espècie, incloses les lligades amb qüestions urbanístiques.

A continuació reproduïm la taula amb el nombre de nius ocupats en els censos realitzats anteriorment. Així es pot observar una clara disminució.

NIUS OCUPATS

ANY / 2001 / 2005 / 2007 / 2008 / 2009 / 2010 / 2011 / 2012 / 2013 / 2014 / 2015 / 2016 / 2017 / 2018

NOMBRE 88 110 109 115 120 119 103 59 64 62 39 67 73 60

Acompanyem com sempre aquest full informatiu amb un document, el número 206 dins de la col·lecció, amb el títol “**Incendis forestals**”.

Per confeccionar aquest document hem recollit dos textos del web del CREAF.

El primer és una entrevista, publicada fa poc, a Andrea Duane, investigadora d'aquest centre, a la qual han concedit un premi pels seus treballs de desenvolupament del MEDFIRE, sistema de previsió dels incendis forestals.

El segon és un article, publicat el 2017, de Francisco Lloret, professor d'Ecologia de la UAB i, també, investigador del centre, sobre el règim d'incendis forestals a la regió mediterrània, en el que preveu que, en el futur degut al canvi climàtic, baixi el risc d'incendi en la baixa muntanya, pel menor creixement de la vegetació, mentre que s'incrementi a l'alta muntanya, per l'augment de la temperatura i el descens de les precipitacions.

Tant en l'entrevista com en l'article reproduït es deixa clar que els incendis forestals a la regió mediterrània són inevitables. El que cal es fer polítiques preventives, evitar la continuïtat de les grans masses forestals, gestionar-los de la millor manera possible i, sobretot, evitar els danys a persones i zones habitades.

A continuació reproduïm una informació publicada al diari digital Jornada, l'estiu de l'any passat, com a complement.

Els experts posen l'accent a apostar per una gestió integral del territori, recuperar l'activitat agrària i millorar els mitjans materials i humans

Els incendis forestals: manca de recursos i polítiques obsoletes

LAURA JULIÁN (València) | 21 de jul, 2018



Tasques d'extinció d'un incendi el 7 d'agost de 2017 a Artés (Bages). FOTO ACN

Cada any els boscos mediterranis pateixen una gran pèrdua de massa forestal que únicament es pot entendre amb una visió panoràmica de la situació. La carència de mitjans tant materials com humans a Catalunya i a les Illes, la inexistència d'un cos únic de gestió dels bombers al País Valencià i la falta de polítiques modernes que atenguen un escenari cada volta més complicat pel canvi climàtic serien únicament tres dels molts factors complexos que dificulten l'anomenada «lluita contra els grans incendis forestals».

A Catalunya es destinen 192 milions d'euros a l'any a tasques d'extinció, mitjans aeris, prevenció, gestió i campanyes forestals, segons apunta Pere Hervas, del sindicat de bombers Catac. Segons Hervas, el pressupost és «insuficient» i la situació

arrossega un dèficit d'efectius, ja que cada any es jubilen uns 100 bombers i en els últims anys s'han obert únicament dues convocatòries que no han cobert totes les places que quedaven lliures. A més, Hervas també denuncia que aquests professionals van «amb vehicles de ferralla que tenen 20 anys a apagar incendis forestals» i assegura que encara caldrien 25 milions més per renovar la flota, incorporar-hi efectius i comprar vehicles nous. D'altra banda, segons Alex Megías, bomber de l'Ajuntament de Palma, a les Illes es troben en una situació pareguda: descens de personal i envelliment del material. Al País Valencià, Carlos González, portaveu del sindicat de bombers SPPLB, assenyala la manca d'un cos únic de bombers que unifique i gestione tots els serveis de prevenció i extinció d'incendis.

«D'incendis n'hem tingut sempre, la diferència és que en els últims anys hem abandonat el món rural» Raúl Quílez

Però tot això forma part de l'operació per combatre el desastre. Raúl Quílez, tècnic forestal del Consorci de Bombers de València i doctor en incendis forestals, posa l'accent no tant en la manca de mitjans, sinó en una carència de polítiques modernes per fer una gestió integral del territori que incentive el desenvolupament de l'entorn rural, tant agrícola com ramader, per crear zones estratègiques que funcionen com a tallafocs naturals per fer front als grans incendis. Les polítiques, segons Quílez, haurien de centrar-se a transformar masses forestals en altres tipus d'explotacions agrícoles, generar productes de proximitat, incentivar la ramaderia per facilitar el manteniment del combustible, etc. «D'incendis n'hem tingut sempre. La diferència és que fa milers d'anys que estem fent gestió del territori i des de fa quaranta anys l'hem abandonat i el mont ha anat expandint-se de manera natural. El mont es crema i, si acumulem combustible, amb l'escenari del canvi climàtic continuarem tenint incendis amb un comportament més extrem i més difícil de combatre», apunta l'expert en incendis forestals.

I és que la manca de mitjans humans i materials no és el problema més important a l'hora d'evitar incendis descontrolats. De fet, ni tan sols en països on s'hi inverteixen més mitjans, com els Estats Units o el Canadà, no s'ha pogut reduir el nombre d'incendis. El focus està posat en l'extinció, prevenció i sensibilització, però els experts clamen a favor d'una lluita transversal que incloga una transformació en la gestió integral dels boscos que passe per replantejar la relació de la societat amb la natura i continue per aplicar aquestes mesures modernes. «Necessitem polítiques adaptades a la realitat que tenim i incentivar el desenvolupament rural perquè la gent pugui tindre rendes dels cultius i vulga viure en l'entorn rural. Més mitjans no faran que hi haja menys incendis ni que siguin més petits; la solució tecnològica ja no val», assegura Quílez.

D'un paisatge de mosaics a masses forestals contínues

L'abandonament del món rural i l'èxode cap a les grans ciutats costaneres va provocar un canvi substancial en la vegetació mediterrània: es va passar d'un paisatge ja modificat pels humans, compost per mosaics de terres treballades, de conreu, de pasturatge i de boscos proveïdors de recursos i amb clars, a paisatges dominats per masses forestals que creixen lliurement i creen boscos amb continuïtat de vegetació i grans densificacions (arbustos i arbres joves, més estrets i més petits). Aquesta circumstància provoca que cada volta hi haja més combustible en els boscos mediterranis i, per tant, un risc de propagació del foc més elevat, que influeix directament en la quantitat d'hectàrees que es cremen i en el tipus d'incendi més virulent i més difícil de controlar i d'apagar. Per tant, malgrat tots els esforços dels bombers i els recursos anuals destinats a la prevenció i extinció dels incendis, els boscos continuen i continuaran patint grans pèrdues, i seran més intensos a l'època estival, tot i que es pronostica que cada volta es produiran més focs també durant la resta d'estacions.

Els canvis en l'ús del sòl han generat boscos amb alt risc d'incendis violents

Aquest escenari d'incendis que superen la capacitat d'extinció dels serveis d'emergència és conseqüència de les transformacions en el món rural i del canvi climàtic, que genera sequeres inèdites, però també del fet que les estratègies de lluita contra els incendis són similars des de fa dècades i necessiten actualitzar-se. Les campanyes de sensibilització apel·len a la responsabilitat de la ciutadania per evitar negligències que poden ocasionar incendis, una tasca imprescindible però que ha d'anar acompanyada d'un pla a llarg termini.

Segons calcula la directora general de Prevenció d'Incendis de la Generalitat Valenciana, Delia Álvarez, per fer tot el cicle de renovació dels boscos es necessitaria invertir quasi 150 milions d'euros anuals únicament en el País Valencià. «Per ara disposem de 40 milions del Fons de Desenvolupament Regional Europeu (Feder) i 18 milions del Fons Europeu Agrícola de Desenvolupament Rural (Feader)», alerta Álvarez. Aquestes ajudes europees es donen únicament cada quatre anys. «Hem patit un infrafinançament durant el període de crisi que ha fet que les prioritats siguen unes altres. La part de medi natural va patir unes retallades d'un 80% dels recursos», assenyala.

Fer les paus amb el foc

Marc Castellnou, cap dels Grups d'Actuacions Forestals (GRAF) de Catalunya, apunta que «l'estratègia sempre ha estat apagar incendis, però la gent ha d'entendre per què es produeixen, i els missatges de les campanyes són massa simples». «Els focs de poca intensitat també són positius», afegeix. Per això, recomana «acompanyar i ajudar els boscos» i canviar la mentalitat perquè «el 80% del que invertim és en extinció d'incendis i el 20% en prevenció i gestió».

Altres especialistes del foc opinen en la mateixa línia. «El problema no és la neu, són les allaus. De la mateixa manera, el problema no és l'aigua, són les inundacions. Doncs el mateix passa amb el foc i els incendis», explica Eduard Plana, responsable de política forestal del Centre Tecnològic Forestal de Catalunya.

El foc és un procés ecològic i evolutiu que ha conviscut sempre amb els ecosistemes. El territori mediterrani disposa d'espècies adaptades que inclús rebroten de les cendres. Això no vol dir que no s'hagen d'apagar els incendis forestals, sinó que actualment, segons Plana, s'està produint una paradoxa: els incendis naturals, provocats principalment per llamps, cremaven el combustible que ara fa que els paisatges siguen més vulnerables. «La tecnologia ens permet controlar els incendis de petita i mitjana intensitat, però els que no controlem cremen gràcies a tots els que sí que érem capaços d'assenyalar», explica Plana, que posa l'accent en el fet de treballar modificant la vulnerabilitat dels paisatges i en la gestió del territori. El foc pot funcionar com a aliat en la lluita contra els grans incendis si es fa servir amb el control i la supervisió dels experts i de forma planificada.

Un problema social

Els boscos formen part de la identitat dels pobles, i si no es plantegen estratègies adaptades a l'actualitat, molts estaran condemnats a desaparèixer. Segons apunta Juli Pausas, investigador del Centre d'Investigacions sobre Desertificació de la Universitat de València, el problema principal és més social que ecològic. «Si poses cases en zones que saps que es cremen freqüentment, un incendi que no era un problema gros passarà a ser-ho, perquè hi ha vides humanes», apunta. Això també pot influir en la magnitud dels incendis, ja que la prioritat és salvar les persones, i les forces es concentren a evitar pèrdues de vides humanes.

«El problema també és que els ajuntaments han permés construir cases i urbanitzacions en llocs on se sap que hi haurà incendis. Hi ha zones que tenen una freqüència d'incendis de 40, 50 o 80 anys. Potser tu no pateixes cap incendi, però els teus fills sí, i això és un problema greu, perquè en cap país del món es poden eliminar els focs», explica. La solució, segons l'investigador comença per repensar la planificació urbana i fer un règim d'incendis controlables.

El cas valencià: la necessitat d'un cos únic de bombers per millorar la coordinació



Al País Valencià hi ha actualment una fragmentació dels cossos de bombers, que estan dividits entre els que depenen de les tres diputacions i els que depenen dels ajuntaments d'Alacant, València i Castelló. A més, a aquests grups cal sumar-hi els bombers forestals de la Generalitat —que en aquest moment depenen de Tragsa— i altres agents que s'encarreguen de prevenció i gestió dins d'empreses públiques que presten serveis a la Generalitat com Divalterra i Vaersa. Actualment, aquest últim col·lectiu s'està mobilitzant per la precarietat de la seua plantilla. La fragmentació dels cossos de bombers influeix en la coordinació, i per això hi ha la proposta de crear un cos únic de bombers per millorar l'organització. Fa tres anys, el grup de Podem va presentar una proposta en aquest sentit, també amb la intenció de reduir les competències de les diputacions. Segons explica Beatriu Gascó, diputada de Podem a les Corts, al Consell «li ha faltat voluntat, perquè s'ha cregut que no era prioritari abordar

la qüestió, però si es vol, es pot». «Divalterra és una entitat que depèn de la Diputació, i no té cap sentit que hi siga, perquè la prevenció l'ha de fer la conselleria, no els municipis», apunta Gascó. D'altra banda, la diputada també diu que li sembla «vergonyós» que hi haja entitats de l'administració pública que estiguen «explotant» els treballadors i les treballadores i no els atorguen «un mínim d'estabilitat laboral». Durant l'època del PP, les conselleries van anant perdent efectius i molta d'aquesta gent que abans estava contractada per la conselleria ara està contractada mitjançant aquest model que ha precaritzat part del sector. «Estem parlant de gent que es juga la vida davant d'un incendi», assenyala Gascó. La diputada també clama per un model d'administració territorial diferent on les competències de les diputacions les assumisca la Generalitat per posar fi als «cortijos» de les diputacions.



Parc Pirinenc de les Tres Nacions | **Parc Pyrénéen des Trois Nations**

Acompanyem aquest full informatiu amb un recull de premsa, el número 124 dins de la col·lecció, que porta el títol “**Parc Pirinenc de les Tres Nacions**”.

Es tracta d'informacions recollides del diaris Segre, Regió 7, El Periòdic d'Andorra, El Punt Avui, Ara, i dels diaris electrònics El Nacional i Naciodigital, publicades entre l'agost del 2018 i el juny d'enguany, relacionades amb la constitució d'un ens promocional transfronterer conjunt del Parc Natural de l'Alt Pirineu, del Parc Regional de Pyrénées Ariégeoises a França, i els andorrans de la Vall de Sorteny i Comunal de les Valls de Comapedrosa, i de la presentació de la nova marca que els aglutina sota la denominació de Parc Pirinenc de les Tres Nacions.

A continuació reproduïm la informació extreta del web de la Generalitat de Catalunya.

Divendres, 24 d'agost de 2018

Neix el Parc Pirinenc de les Tres Nacions

És una marca d'identitat comuna per a una de les àrees protegides transfrontereres més extenses d'Europa, formada pel Parc Natural de l'Alt Pirineu, el Parc Natural Regional de Pyrénées Ariégeoises, el Parc Natural de la Vall de Sorteny i el Parc Natural Comunal de les Valls del Comapedrosa

El conseller Calvet ha destacat que el nou parc és “un cas únic a Europa” i que “el progrés està a costat de qui preserva el territori i la biodiversitat”



D'esquerra a dreta, André Rouch, David Baró, Damià Calvet i Josep Àngel Mortés, signant el protocol.

El conseller de Territori i Sostenibilitat, Damià Calvet, en representació del Parc Natural de l'Alt Pirineu; el cònsol major de la Massana i president de l'òrgan rector del Parc Natural comunal de les Valls del Comapedrosa (Andorra), David Baró; el cònsol major d'Ordino i president de l'òrgan rector del Parc Natural de la Vall de Sorteny (Andorra), Josep Àngel Mortés, i el president del Parc Natural Regional de Pyrénées Ariégeoises (França), André Rouch, han signat avui el protocol de creació del Parc Pirinenc de les Tres Nacions, una marca d'identitat comuna per millorar la gestió i promoció d'una de les àrees transfrontereres protegides més extenses d'Europa, entre Catalunya, Andorra i França.

Parc Natural Comunal de la Vall de Sorteny (Andorra).

El conseller Calvet ha destacat que el nou parc el formen quatre parcs de tres nacions, amb el pic Meracorba com a vèrtex comú, “un cas únic a Europa”. Ha assenyalat que “el progrés està al costat de qui preserva el territori, la modernitat està al costat de qui preserva la biodiversitat”. També ha remarcat el valor de l'activitat humana que s'hi desenvolupa, mitjançant el turisme i la ramaderia, principalment.

Per la seva part, el cònsol major David Baró ha destacat la voluntat “d'esdevenir una eina eficaç de promoció turística i dinamització, a més de millorar la gestió d'espais protegits, mitjançant un pla d'acció i una comissió de treball conjunta”. Ha recordat que “les muntanyes no tenen fronteres, i que els excursionistes, igual que la fauna, passen d'un territori a l'altra sense haver d'aturar-se”.

Finalment, el president del parc francès, André Rouch, ha recordat que fa molts anys que es treballa en aquest projecte i ha remarcat la singularitat d'aquest espai a nivell europeu. Ha lligat la nova marca amb “la voluntat de potenciar la qualitat d'aquests espais, que són excepcionals també des del punt de vista de les espècies, i els productes locals”.

Un Parc amb 158 municipis



Imatge: Felipe Valladares. Mollera d'Escalzarre, al Parc Natural de l'Alt Pirineu.

El Parc Pirinenc de les Tres Nacions suma més de 428.700 hectàrees i 158 municipis, 15 de catalans, dos d'andorrans i 141 de francesos. Servirà per a la promoció turística conjunta, la dinamització socioeconòmica i els intercanvis en matèria de sostenibilitat i patrimoni natural.

L'acte, que s'ha celebrat al Centre d'Interpretació del Comapedrosa (Andorra), ha servit per materialitzar el compromís de les parts amb aquest projecte que es va començar a gestar fa nou anys amb la creació del Parc Natural Regional de Pyrénées Ariégeoises. Va ser el ja difunt pirineista Michel Sebastien, gran apassionat de la muntanya, el paisatge i la

conservació de la natura, qui va començar a posar sobre la taula la idea de crear un espai transfronterer protegit per millorar la gestió del seu patrimoni més enllà de les fronteres administratives.

A més, l'elevat interès científic dels quatre espais naturals protegits, juntament amb els esforços que s'hi realitzen per a la conservació i la protecció de la biodiversitat i el seu desenvolupament econòmic i humà, recomanen la cerca conjunta d'un reconeixement internacional.

Hàbitat de la sargantana pallesea

Les quatre parts signatàries aportaran al projecte recursos materials i personals per col·laborar i avançar en accions conjuntes. En aquest sentit, treballaran per obtenir el finançament necessari per impulsar un pla d'accions, mitjançant fons propis i fons europeus, especialment els Interreg POCTEFA (Programa de Cooperació Territorial Espanya-França-Andorra) o d'altres d'interès, com els LIFE o FEDER.



Parc Natural comunal de les Valls del Comapedrosa (Andorra).

El Parc Pirinenc de les Tres Nacions té com a principals atractius ser una de les zones dels Pirineus més ben conservades. Destaca la presència de la sargantana pallesea (*Iberolacerta aurelio*), un endemisme exclusiu mundial. També hi són presents les majors poblacions d'espècies de fauna pirinenca en perill d'extinció, com l'almesquera, la perdiu blanca, el gall fer i l'os bru, així com l'herc, reintroduït el 2014, i diverses races domèstiques indígenes com ara l'ovella xisqueta, l'aranesa i tarasconesa, el cavall Castillonais, el català pirinenc, i la vaca bruna, la pallesea i la casta.

A més, acull una molt bona representació dels hàbitats de boscos subalpins i montans de coníferes i caducifolis dels Pirineus, prats alpins, estanys i molles d'alta muntanya amb un bon estat de conservació. Cal posar en valor que estan representats tots els estatges vegetals pirinencs, des de la plana atlàntica, a la muntanya submediterrània, passant pels diferents estatges altitudinals i d'exposició. També destaca el manteniment d'una activitat ramadera extensiva activa que contribueix a conservar un paisatge de mosaic divers de prats florits, pastures, matollars i boscos, i un patrimoni cultural associat en forma de cabanes, camins ramaders, pletes, orris i bordes.



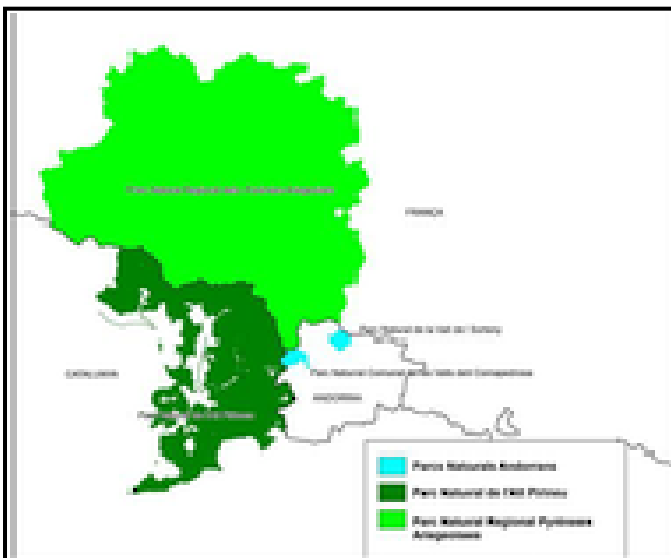
Imatge: Alain Baschenis. Parc Natural Regional de Pyrénées Ariégeoises (França).

Alt valor paisatgístic

La línia fronterera que agrupa els quatre parcs és la zona més extensa dels Pirineus sense afectació de cap gran infraestructura transfronterera com carreteres, vies de tren i línies elèctriques d'alta tensió. En destaquen paratges fronterers de gran atractiu paisatgístic com, d'oest a est, el Mont Valièr, Bonabé, el port de Salau, Mont-roig, Noarre, el port de Marterat, Certascan, el pla de Boavi, el circ de Cagateille, les cascades d'Ars, el pla de Boet, la vall de Solcén, el circ de Baiau, el Comapedrosa i la Vall de Sorteny. En destaca el massís de la Pica d'Estats, on s'agrupen els pics de

més de 3.000 metres del Parc Pirinenc de les Tres Nacions, com la mateixa Pica (3.143 m), el Montcalm (3.077 m) i el Sotillo (3.073 m).

Fruit de la signatura del protocol de col·laboració es formarà una comissió de treball conjunt per estudiar i programar accions a desenvolupar els propers anys. Les primeres seran la creació, ús i promoció d'un logotip identificatiu comú, així com la publicació d'un mapa divulgatiu del Parc Pirinenc de les Tres Nacions i un apartat específic sobre aquest a la web de cadascun dels Parcs que en formen part. Paral·lelament es preveu començar a dissenyar un projecte conjunt per presentar-lo a la propera convocatòria dels fons Interreg POCTEFA, on es prioritzarà la col·laboració entre comunitats i valls frontereres d'una banda i altra de la frontera.



Mapa

Col·laboració prèvia

La voluntat de treballar conjuntament per al desenvolupament d'aquesta àrea transfronterera ve de lluny. En aquest sentit, els quatre parcs des de la seva creació col·laboren en la planificació i execució d'activitats i iniciatives conjuntes.

Un exemple és el projecte Interreg POCTEFA GREEN, a través de la qual el Parc Natural de l'Alt Pirineu, el Parc Nacional Regional de Pyrénées Ariégeoises i el Parc Natural de la Vall de Sorteny participen per posar en funcionament la xarxa de Parcs Pirinencs i accions diverses conjuntes com la valorització dels productes agroramaders, la millora de la biodiversitat d'hàbitats de pastura, estanys, molles i boscos.

També s'han impulsat accions conjuntes entre l'Alt Pirineu i Pyrénées Ariégeoises de promoció de productes locals en fires d'una banda i l'altra, mercats d'intercanvi i trobades transfrontereres, com les


del port de Tavascan (Marterat) i la de Boet; i entre l'Alt Pirineu i Comapedrosa, amb la creació de l'itinerari interpretatiu transfronterer la Molinassa-Comapedrosa.

18è CONCURS D'IDENTIFICACIÓ FOTOGRÀFICA D'AUS

Les solucions de gener fins el mes de maig eren les següents:

Foto nº 1:	<i>Sturnus vulgaris</i> Common Starling	Estornell vulgar Estornino Pinto
Foto nº 2:	<i>Accipiter gentilis</i> Northern Goshawk	Astor Azor Común
Foto nº 3:	<i>Anser albifrons</i> White-fronted Goose	Oca riallera grossa Ánsar Careto
Foto nº 4:	<i>Cercotrichas galactotes</i> Rufous-tailed Scrub-robin	Cuaenlairat Alzacola Rojizo
Foto nº 5:	<i>Emberiza schoeniclus</i> Reed Bunting	Repicatalons Escribano Palustre
Foto nº 6:	<i>Calidris alba</i> Sanderling	Territ de tres dits Correlimos Tridáctilo
Foto nº 7:	<i>Lymnocyptes minimus</i> Jack Snipe	Becadell sord Agachadiza Chica
Foto nº 8:	<i>Anthus spinoletta</i> Water Pipit	Grasset de muntanya Bisbita Alpino
Foto nº 9:	<i>Dendrocopos minor</i> Lesser Spotted Woodpecker	Picot garser petit Pico menor
Foto nº 10:	<i>Circus cyaneus</i> Hen Harrier	Arpella pàl·lida Aguilucho Pálido

Aquestes eren les dues fotografies del concurs corresponents al mes de maig, i, a sota, el text de Sergi Sales, amb les solucions.



Les solucions:

Picot garser petit (*Dendrocopos minor*) un mascle als Aiguamolls de l'Empordà
Arpella pàl·lida (*Circus cyaneus*) un mascle adult als secans de Belianes a Lleida

Recordeu que hi ha el premi especial a final d'any, independent de la classificació, però que cal contestar cada mes per poder optar-hi.

Sergi Sales

CLASSIFICACIÓ DEL 18è CONCURS D'IDENTIFICACIÓ D'AUS

Publiquem ara la classificació del 18è Concurs d'identificació fotogràfica d'aus, comptant la puntuació corresponent a les deu fotografies, dels mesos de gener a maig, i de la primera prova extra, en cas d'empat, per ordre temporal de les respostes donades.

21,9 PUNTS:	Marc Pérez
21,5 PUNTS:	Enric Morera
21,2 PUNTS:	Núria Rodríguez
21,1 PUNTS:	Tomás Blasco
19,5 PUNTS:	Francesc Capdevila
19,1 PUNTS:	Lluís Estrada
17,7 PUNTS:	Jaroa López Victor Iglesias
17,4 PUNTS:	Pep Domènech
17,1 PUNTS:	Bet Mejan Montse Puig
15,3 PUNTS:	Vicenç Roig
4 PUNTS:	Sandra Morujo



Marc Pérez, Francesc Capdevila i Núria Rodríguez en l'acte final del concurs del 2012.

Aquestes dues fotografies següents són les corresponents al mes de juny.



Podeu demanar de participar en el concurs a salesserg@gmail.com

OBSERVACIONS ORNITOLÒGIQUES

Aquestes són les observacions del juny del 2019 de les quals hem rebut comunicació.

Dins Natusfera hi ha el projecte "Observacions ornitològiques ANT" amb més observacions ornitològiques del municipi de Torrelles de Llobregat. S'hi pot accedir des del web de l'ANT o a l'adreça <https://natusfera.gbif.es/projects/observacions-ornitologiques-ant>

Polla d'aigua (*Gallinula chloropus*) (1 ex) observat a la passera de can Gallina.
Diumenge, 30 de juny del 2019, a les 21.15 hores.
Observador: Vicenç Roig

Corb (*Corvus corax*) (6 ex.) observats a la pedrera de can Gallina.
Diumenge, 30 de juny del 2019, a les 20,30 hores.
Observador: Vicenç Roig

Raspinnell (*Certhia brachydactyla*) (2 ex) observats a la font de can Coll.
Dijous, 27 de juny del 2019, a les 8,45 hores.
Observadora: Neus Planas

Rossinyol (*Luscinia megarhynchos*) (1 ex) fotografiat a la font de can Coll.
Dijous, 27 de juny del 2019, a les 8,32 hores.
Observadora: Neus Planas

Bosqueta vulgar (*Hyppolais polyglotta*) (1 ex) observat als horts de la font del Cucut.
Diumenge, 23 de juny del 2019, a les 19,20 hores.
Observador: Vicenç Roig

Xoriguer (*Falco tinnunculus*) (1 poll) observat al niu de l'església.
Diumenge, 23 de juny del 2019, a les 18,30 hores.
Observador: Vicenç Roig

Esparver (*Accipiter nisus*) (1 ex) empaïtat per un grup de falciots negres al c. Sant Joan.
Divendres, 21 de juny del 2019, a les 7,40 hores.
Observador: Vicenç Roig

Picot garser gros (*Dendrocopos major*) (1ex.) observat al parc de can Sostres.
Dimarts, 18 de juny del 2019, a les 7,35 hores.
Observador: Vicenç Roig

Enganyapastors (*Caprimulgus europaeus*) (1 ex) escoltat a cal Mixerris vell.
Diumenge, 16 de juny del 2019, a les 21,45 hores.
Observador: Vicenç Roig

Abellerol (*Merops apiaster*) (3 ex.) observats al camí del raval Pedró.
Dimecres, 12 de juny del 2019, a les 17,59 hores.
Observadora: Neus Planas

Oreneta vulgar (*Hirundo rustica*) (1 ex) fotografiat al raval Mas.
Dilluns, 10 de juny del 2019, a les 7,49 hores.
Observadora: Neus Planas

Cuereta torrentera (*Motacilla cinerea*) (1 ex.) observat a la reclosa de la riera, a ca la Flora.
Diumenge, 9 de juny del 2019, a les 16,45 hores.
Observador: Vicenç Roig

Tallarol capnegre (*Sylvia melanocephala*) (2 mascles) observats a la serra de la creu de Sant Pau.
Dijous, 6 de juny del 2019, a les 11,05 hores.
Observadora: Neus Planas



Gafarró (*Serinus serinus*) (3 femelles + 1 mascle) fotografiats al camí de les penyes de can Riera.
Dijous, 6 de juny del 2019, a les 10,30 hores.
Observadora: Neus Planas

Gratapalles (*Emberiza cirius*) (1 mascle) observat cantant al camí de la costa del Pedró al cementiri.
Dilluns, 3 de juny del 2019, a les 7,05 hores.
Observadora: Neus Planas

Xot (*Otus scops*) (1 ex.) observat a l'església.
Diumenge, 2 de juny del 2019, a les 22,15 hores.
Observador: Vicenç Roig

Enganyapastors (*Caprimulgus europaeus*) (3 ex) escoltats entre can Nicolau i can Balasc de dalt.
Diumenge, 2 de juny del 2019, a les 21,30 hores.
Observador: Vicenç Roig

Xoriguer (*Falco tinnunculus*) (2 ex) observats fent l'aleta al Tabor.
Diumenge, 2 de juny del 2019, a les 20,25 hores.
Observador: Vicenç Roig



LLISTA DE PRIMERES OBSERVACIONS D'ESPÈCIES D'AUS ESTIVALS



Encara podeu comunicar les vostres observacions d'aus d'espècies estivals (espècie, dia, hora, lloc i observadors) al grup d'ornitologia.

Per a comunicar-ho veniu a les reunions d'ornitologia, també podeu donar les dades a un membre del grup o ho podeu enviar per correu electrònic a l'adreça de la nostra associació:

ant.laformiga@gmail.com

Encara resta rebre comunicacions d'espècies habituals com l'Àguila marcenca i d'altres de comunicades en anys anteriors.

Esperem poder publicar la llista en el full informatiu del mes que ve.

FAUNA MORTA



Informa Vicenç Roig que el divendres, 14 de juny, al matí, al pati de la biblioteca municipal es va trobar un exemplar de Cabra boja (*Strix aluco*) mort.

Estava anellat i possiblement hauria mort per haver picat en vol contra el vidre de la finestra.

L'anella d'Aranzadi tenia el número H34294.

Els agents rurals van recollir l'exemplar mort i l'anella per portar-lo a Torreferrussa.

També van recomanar estar a l'aguait per si es trobaven polls d'aquesta espècie en la proximitat del lloc, en cas de nidificació en algun edifici de l'entorn.

Informa Neus Planas que el dilluns, 3 de juny, a les 17,33 hores, al camí del cementiri, va observar un exemplar de Mussaranya comuna (*Crocidura russula*) mort atropellat.



10è CONCURS DE FOTOGRAFIA NATURALISTA TORRELENC

L'ANT organitza, cada dos anys, el concurs de fotografia naturalista torrellenc. Enguany, coincidint amb la Festa Major de Sant Martí es realitzarà la desena edició i s'ha renovat de forma que caldrà presentar les fotografies en format digital.

A continuació reproduïm les bases amb prou antelació per poder presentar les fotografies a la primera quinzena d'octubre.

BASES

OBRES: Màxim 2 fotografies per apartat i autor/a.

MIDES I PRESENTACIÓ: En format digital JPG, amb un mínim de 1200 píxels en el seu costat major, amb una mida màxima d'arxiu de 10 MB.

LLIURAMENT: Per correu electrònic a l'adreça **ant.laformiga@gmail.com**. Cal posar com a assumpte o tema **Concurs de fotografia naturalista**. Al text cal posar el títol de la fotografia i el nom de l'autor.

JURAT: Estarà format per persones enteses en fotografia i natura.

EXPOSICIÓ: Les fotografies seleccionades s'exposaran a la sala d'exposicions de la Biblioteca Pompeu Fabra.

CALENDARI

DATA D'ADMISSIÓ: A partir de l'1 d'octubre i fins el dimarts, 15 d'octubre del 2019.

PRESELECCIÓ: Dilluns, 21 d'octubre del 2019.

REUNIÓ DEL JURAT: Dilluns, 4 de novembre.

LLIURAMENT DELS PREMIS: El dijous, 7 de novembre del 2019, a les 20,30 hores, a la Biblioteca Pompeu Fabra.

EXPOSICIÓ: Del 8 al 25 de novembre del 2019, a la Biblioteca Pompeu Fabra.

PREMIS

APARTAT FAUNA:	1r. Premi 60 € - 2n. Premi 30 €
APARTAT FLORA:	1r. Premi 60 € - 2n. Premi 30 €
APARTAT PAISATGE:	1r. Premi 60 € - 2n. Premi 30 €

NOTES

No estan permeses manipulacions que suposin alteració de la informació visual registrada originàriament per l'objectiu de la càmera i que recull el suport; és a dir, afegir, eliminar, desplaçar o modificar qualsevol element de la imatge. S'accepta convertir de color en blanc i negre, enquadrar o retallar una part de la imatge o filtrar-les.

L'organització farà imprimir les 6 fotografies seleccionades de cada apartat.

Cada persona concursant tindrà dret a un sol premi per apartat.

Les obres premiades i seleccionades de cada apartat, després de l'exposició, seran dipositades a l'arxiu de l'ANT i podran ser publicades per la nostra entitat.

L'organització es reserva el dret de suspendre el concurs si no es presenten un mínim de fotografies.

Els premis, a judici del jurat, podran declarar-se deserts.

En l'apartat de fauna no s'admeten fotografies de nius, polls i/o animals en captivitat.

Totes les fotografies han de ser realitzades a l'àmbit local de Torrelles de Llobregat.

El fet de participar en aquest concurs suposa l'acceptació d'aquesta normativa i de les bases.

Organitzat per l'



AMPLIACIÓ DE LA RESERVA DE LA BIOSFERA DE MENORCA

La UNESCO va aprovar l'ampliació de la Reserva de la Biosfera de Menorca a la zona marítima de l'entorn de l'illa. A continuació reproduïm la informació del web.

Menorca es converteix en la Reserva de Biosfera marina més gran de la Mediterrània

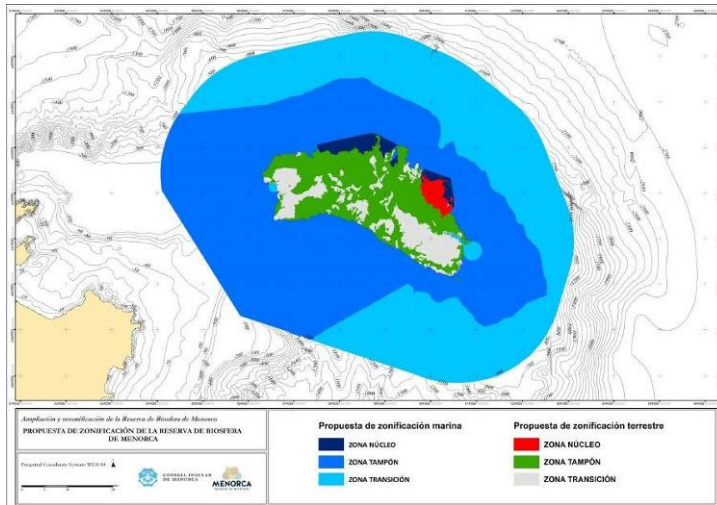
La UNESCO ha aprovat aquest dimecres l'ampliació i re-zonificació de la Reserva de Biosfera de Menorca cap a la mar que passarà de 70 mil a 500 mil hectàrees

La presidenta en funcions Susana Mora i el conseller Aram Ortega durant la designació al CIC.

19/06/2019

La UNESCO ha donat el vistiplau definitiu a l'ampliació de la Reserva de Biosfera de Menorca aquest matí a París durant la celebració del Consell Internacional de Coordinació (CIC), reunió anual on l'organisme internacional incorpora noves reserves de biosfera a la Xarxa Mundial de Reserves de Biosfera del Programa MaB sobre l'Home i la Biosfera.

La delegació espanyola a París ha estat encapçalada per representants del Ministeri de Transició Ecològica d'Espanya, membres de Reserves de Biosfera i de territoris candidats a ser designats com a reserva en aquesta sessió del CIC. La Reserva de Biosfera de Menorca ha estat representada per la Presidenta del Consell Insular en funcions, Susana Mora, el conseller Aram Ortega i la directora de la Reserva de Biosfera de Menorca, Irene Estaún.



Nova delimitació de la Reserva Biosfera de Menorca

La nova delimitació convertirà a Menorca en la reserva de biosfera amb més superfície marina de la Mediterrània. L'ampliació contribuirà amb la conservació del sistema marí i permetrà aplicar noves polítiques de sostenibilitat. Concretament, s'amplia la reserva a 514.485 ha enfront de les 71.191 ha actuals gràcies a la incorporació de la zona marina que envolta l'illa, des de la costa fins a 12 milles endins. Així, es delimitaran dues zones nucli; el Parc Natural de s'Albufera des Grau i la Reserva Marina del nord de Menorca.

La Presidenta en funcions del Consell Insular, Susana Mora, ha volgut destacar que aquesta fita s'ha pogut aconseguir gràcies a l'esforç de la societat menorquina i el seu compromís entorn a la Reserva de Biosfera. A més a més, Mora ha afegit que «des del Consell assumim aquest nou repte amb responsabilitat i prenent el pols al canvi climàtic per a convertir el nostre territori terrestre i

marí en un lloc referent en matèria de polítiques de sostenibilitat i equilibri entre activitat humana i medi ambient».

Una fita assolida amb el suport de la societat menorquina

L'informe amb la proposta d'ampliació i re-zonificació elaborat pel Consell Insular de Menorca va ser presentat l'estiu del 2017 al Comitè Espanyol del programa MaB de la UNESCO. El consell científic del Comitè Espanyol del MaB va declarar favorable la proposta el passat mes de juliol del 2018 i més tard, al setembre va ser aprovat definitivament pel Comitè Nacional del Mab qui va elevar-la a la UNESCO.

Cal esmentar que aquesta proposta ha estat dissenyada a partir de criteris tècnics i científics, i que ha comptat amb la participació activa de tota la societat menorquina, del Consell Social i del Consell Científic de la Reserva de Biosfera. També ha comptat amb el suport de la Direcció General de Sostenibilitat de la Costa i el Mar del Ministeri per la Transició Ecològica del Govern d'Espanya així com de la Conselleria de Medi Ambient, Agricultura i Pesca del Govern Balear.

Els valors naturals de la Reserva de Biosfera de Menorca

A l'espai marí inclòs a la Reserva de Biosfera de Menorca, s'han identificat en total 10 tipus diferents d'hàbitats, que es poden subdividir en 24 categories o subtipus diferents. El seu estat de conservació es considera entre bo i molt bo, sobretot en comparació amb els hàbitats de les costes continentals, tot constituint una molt bona representació dels hàbitats marins típics de la Mediterrània Occidental.

L'espai contemplat inclou una àmplia representació d'hàbitats infralitorals (els que estan compresos entre els 0 i els 35m de profunditat), de pisos circalitorals (35-200m) i batials (a partir de 200m). Hi destaquen el coral-ligen i els fons rocosos amb gorgònies, els boscos de *Laminaria rodriguezii* i els boscos d'algues del gènere *Cystoseira*. També s'hi troba el maèrl, constituït per algues calcàries de creixement molt lent i, com a conseqüència, molt vulnerable als impactes antròpics, sobretot a la pesca.

Quant a les espècies, destaca la gran quantitat d'aus i cetacis que hi viuen de forma permanent o bé utilitzen l'àrea com a espai de pas i alimentació. Pel que fa als cetacis, hi destaca l'abundància de dofí mular (*Tursiops truncatus*), el dofí llistat (*Stenella coeruleoalba*), el catxalot (*Physeter macrocephalus*) o el cap d'olla (*Globicephala melas*). Tot i que no tan comú, pot albirar-se també el dofí comú (*Delphinus delphis*) i la balena amb bec de Cuvier (*Ziphius cavirostris*). També s'hi poden arribar a observar rorquals (*Balaenoptera physalus*) tot i que són més comuns a altres zones de la Mediterrània més productives com ara el Golf de Lleó.

El Canal de Menorca representa, probablement, la principal àrea d'alimentació per a les aus marines a l'àmbit de les Balears, destacant-hi les poblacions de baldritja balear (*Puffinus mauretanicus*), i la baldritja gran (*Calonectris diomedea*), el corb marí (*Phalacrocorax aristotelis*) i la gavina corsa (*Larus audouinii*). Altres espècies d'interès són la baldritja petita (*Puffinus yelkouan*) amb presència regular i possible cria a Menorca, així com el fumarell negre (*Chlidonias niger*) al llarg de la seva migració.

dissabte, 10 de novembre,
a les 10,30 hores,
a la plaça de l'Ajuntament

Taller de construcció de caixes niu per als ocells



Es donaran totes les peces tallades a mida i només cal clavar els claus

Cal portar un martell

Les persones que hi participin tindran dret a emportar-se una caixa niu

Les participants que no siguin membres de l'ANT, si volen endur-se una caixa niu, hauran de donar 10 euros pels materials.

Les menors d'edat hauran d'anar acompanyades d'una persona adulta

L'ANT no es fa responsable de qualsevol possible lesió durant l'activitat

INSCRIPCIONS:

Fins el divendres, 9 de novembre, per correu electrònic a l'adreça: ant.laformiga@gmail.com

Places limitades a 15 persones

Organitzat per l'



El dissabte, 10 de novembre del 2018, a la plaça de l'ajuntament, es va realitzar un taller de construcció de caixes niu per als ocells, organitzat per la nostra associació.

L'objectiu, a més de la pròpia participació en l'activitat i emportar-se una caixa niu, era la construcció de noves caixes per a la substitució de les instal·lades pel grup d'ornitologia en el nostre entorn que s'havien anat deteriorant amb el pas dels anys.

En unes tres hores es va aconseguir muntar les 30 necessàries per substituir les velles i, a més, les persones participants se n'emportaren 16 més.

El diumenge, 16 de desembre, es va realitzar la sortida de camp per substituir les caixes niu velles per les noves. En aquesta sortida es canviaren les caixes niu de tres zones i, finalment, en la sortida del 26 de gener s'acabà la feina de substitució.

El dissabte, 11 de maig, al matí, es va fer la primera sortida de control de nidificació de les caixes niu i, posteriorment, principalment per anellar els polls, se'n realitzaren tres mes. El diumenge, 19 de maig, el dissabte, 8 de juny, i el dimecres, 26 de juny.

En total s'han anellat 35 polls de tres espècies diferents que detallem a continuació.

11/5/19	4 polls	1 caixa	<i>Cyanistes caeruleus</i>	Mallerenga blava
19/5/19	13 polls	2 caixes	<i>Cyanistes caeruleus</i>	Mallerenga blava
8/6/19	2 polls	1 caixa	<i>Cyanistes caeruleus</i>	Mallerenga blava
	9 polls	2 caixes	<i>Parus major</i>	Mallerenga carbonera
26/6/19	7 polls	1 caixa	<i>Jynx torquilla</i>	Colltort

dissabte, 11 de maig,
a les 8 del matí,
a can Sostres

Caixes niu per als ocells

Sortida de control de nidificació



Sortida de camp organitzada per grup d'ornitologia per revisar les caixes niu instal·lades en el nostre entorn i controlar-ne la nidificació.

És oberta a totes les persones interessades i, especialment, als participants en el taller de caixes niu, en el qual es van construir.

Organitzat per l'



dissabte, 8 de juny,
a les 8 del matí,
a can Sostres

Caixes niu per als ocells

Sortida de control de nidificació i anellament dels polls



Sortida de camp organitzada per grup d'ornitologia per revisar les caixes niu instal·lades en el nostre entorn i controlar-ne la nidificació.

És oberta a totes les persones interessades i, especialment, als participants en el taller de caixes niu, en el qual es van construir.

Organitzat per l'



DECREIXEMENT DE L'AVIACIÓ



Ens fem ressò de la conferència sobre el decreixement de l'aviació, programada a Bsrcelona, que ha anunciat Ecologistes en acció.

Conferència Decreixement de l'aviació Del 12 al 14 de juliol de 2019 a Barcelona

Ja que el capitalisme verd i els vols sense emissions de carboni són una mera il·lusió: és hora de fer realitat el decreixement de l'aviació. Com ho aconseguirem? Quines són les mesures que la societat civil ha de proposar per acabar amb els privilegis de la indústria de l'aviació i crear un sector de transport socialment just i respectuós amb el medi ambient?

La xarxa Stay Grounded (literalment, «amb els peus a terra») organitza una conferència sobre el decreixement de l'aviació al costat d'organitzacions de la societat civil i del Institut de Ciència i Tecnologia Ambiental de Barcelona. L'objectiu és unir forces amb moviments socials, amb les ONG i amb científics per debatre sobre mesures concretes i estratègies efectives per reduir el trànsit aeri. Atès que Barcelona és una ciutat abarrotada pel turisme, amb els seus conseqüents greus problemes mediambientals, de salut i d'habitatge (entre molts altres), es posarà èmfasi en connectar amb moviments que lluiten per un turisme just i respectuós amb el medi ambient.

CAMPANYA DEL GOB

Ens fem ressò de la campanya engegada pel GOB a les illes Balears per la conservació dels hàbitats marítims que hem rebut per correu electrònic. Demanen adhesions al manifest publicat.

4 de juny

Conservem els darrers biòtops d'aigües somes i encalmades



Algunes badies i cales arrecerades i de poca fondària mantenen formacions de posidònia, cimodocea, zostera i caulerpa, acompanyades d'una fauna espectacular de peixos i invertebrats, constituint els darrers exemples d'uns ecosistemes altament valuosos i amenaçats a les Balears.

Són zones amb biocenosi molt característiques, i a la vegada llocs molt productius i de reclutament per a moltes espècies de peixos. Juguen per tant un rol molt important en la conservació de la nostra riquesa natural.

Malauradament molts d'aquests espais estan sotmesos a importants factors de degradació, que els lesionen greument i posen en risc de desaparició la seva biodiversitat. Així, les obres d'ampliació o reforma d'instal·lacions portuàries i els dragats modifiquen l'estructura dels fons i destrueixen aquests biòtops. També la propulsió dels grans iots o d'embarcacions de potents motors en aquestes zones

de poca fondària posa en suspensió els materials més fins, afectant la transparència de l'aigua i dificultant la supervivència de les plantes, pel que seria convenient establir-hi una limitació de velocitat màxima a 2 nusos.

El pla de ports de les Illes Balears preveu obres d'ampliació que afectaran a diversos d'aquests enclaus, com per exemple Portocolom, una zona que d'altra banda gaudeix de la declaració de Lloc d'Interès Comunitari.

A més a més, l'increment progressiu d'embarcacions al litoral de les Balears genera impactes ben identificats sobre la conservació de les comunitats litorals, però tot i així seguim sense saber quina és la pressió suportada en temporada alta, i com es distribueix al llarg de les nostres costes.

Davant això, demanam a les administracions, autonòmiques i estatals competents, un increment dels requeriments de protecció mediambiental a l'hora de planificar el manteniment o construcció de les seves instal·lacions. Igualment, i fins que no es pugui determinar la pressió nàutica real i la capacitat de càrrega màxima dels nostres ecosistemes litorals, reclamam una moratòria en la construcció i ampliació d'instal·lacions nàutiques i de marines seques.

MAUREMYS SINENSIS

Agents rurals de l'Alt Empordà han publicat a Instagram la primera observació al medi natural de l'espècie exòtica de tortuga aquàtica *Mauremys sinensis*.



agent_rural_alt_emporda

Primera cita a Catalunya de Mauremys sinensis en llibertat. Originària de la Xina i del sud-est asiàtic, al nostre país es ven com a animal de companyia. Presenta un coll força llarg i ratllat amb franges grogues, així com una cua molt llarga i unes potes posteriors grans i palmejades que li faciliten el moviment per l'aigua. Ocupa els mateixos hàbitats que la tortuga de rierol, el que n'eleva el risc d'hibridació.

EMERGÈNCIA CLIMÀTICA

Reproduïm a continuació un article de Pep Puig publicat al digital Vilaweb. És crític amb la declaració d'Emergència climàtica de la Generalitat de la Catalunya. Per la manera com s'ha fet arribar a la gent i per la recepció dels mitjans de comunicació

Emergència climàtica? Si, gràcies. Però de debò, que la casa es crema!

«Hem d'entendre que aquesta crisi és una emergència i no pas qualsevol: és la crisi més gran que la humanitat ha hagut d'afrontar mai»

Pep Puig
21.06.2019



La Generalitat de Catalunya, seguint l'exemple del govern d'Escòcia, el govern del País de Gal·les i el parlament britànic, va fer públic un acord de govern de declaració d'emergència climàtica, llegit a la conferència de premsa del dimarts 14 de maig passat.

Responia a la demanda del món estudiantil que es manifesta cada divendres, des del 22 de febrer, a la plaça de Sant Jaume, seguint l'exemple de la Greta Thunberg, que va començar una vaga pel clima la tardor passada davant el Parlament de Suècia i desencadenà el moviment Fridays for Future. Aquest moviment s'ha escampat

arreu del món, fet que demostra que les vagues pel clima són seguides per milions de joves. Thunberg ha estat escoltada a diverses seues parlamentàries, entre les quals el Parlament Europeu.

De l'acord de la Generalitat, la primera cosa que em va sorprendre va ser el format amb què es va fer públic. Una declaració com aquesta hauria de ser per a plantar cara al destarotament del clima que ja experimentem i que és causat per l'addicció de la societat industrialista-productivista-consumista a la crema de materials fòssils per disposar d'energia. Tanmateix, la declaració va ser llegida per la portaveu del govern, enmig de tots els acords ordinaris del govern, i no pas pel Molt Honorable President, cosa que li hauria donat la solemnitat i la importància que l'ocasió requeria. Una altra cosa que em va sobtar va ser que, si realment ens creiem que vivim en un estat d'emergència, no s'hagués creat immediatament un gabinet de crisi. Si la societat ha de fer front a la crisi climàtica, perquè és una emergència, cal que algunes persones es posin al capdavant per informar, liderar, aconsellar, coordinar, etc. Qualsevol situació de crisi, sigui de la mena que sigui, ho requereix. I no vaig ser capaç de veure-ho escrit al text de la declaració.

Els mitjans de comunicació tampoc no van estar a l'altura, excepte uns quants: va passar com una petita notícia més, com si fos una cosa qualsevol. I resulta que és el desafiament més important a què ha de fer front la humanitat, perquè tenim un pressupost de carboni molt reduït i el gastem a una velocitat increïble. Això no ho diu cap mitjà i s'hauria de repetir cada dia.

Que s'ha de tractar la crisi climàtica com una emergència, ja gairebé no gosa posar-ho en dubte ningú. Ens ho diu a cada discurs Greta Thunberg: 'Hem de canviar la manera com tractem la crisi climàtica. Hem de canviar la manera com parlem de la crisi climàtica. I l'hem d'anomenar pel seu nom: emergència.' Hem d'entendre, sí, que aquesta crisi és, per sobre de tot, una emergència i no pas qualsevol emergència: és la crisi més gran que la humanitat ha hagut d'afrontar mai.

A molta gent, quan sent per primera vegada les expressions 'crisi climàtica' o 'col·lapse ecològic', li costa de creure que això pugui passar i sol preguntar-se: Com és que passa? Com pot ser que encarem una crisi existencial que fa perillar la nostra supervivència al planeta i no sigui considerada la primera prioritat?

Si és una crisi d'aquest abast no s'hauria de parlar de res més. Quan engeguéssim el televisor hauríem de veure que solament es parla d'això. Els titulars dels diaris i noticiaris radiofònics n'haurien d'anar plens. I les persones amb responsabilitats polítiques n'haurien de parlar tothora. Però no és el cas, perquè la crisi climàtica és tractada com qualsevol altra cosa. I no se sol considerar com una cosa urgent. A tot estirar, de vegades, es fan propostes simplistes, com si amb alguna nova tecnologia es pogués resoldre la crisi.

Massa sovint, després de parlar de crisi del clima i de declarar emergències climàtiques, s'apliquen polítiques i comportaments personals que no fan sinó agreujar la situació. I això, en una situació de crisi, no s'hauria de fer. També, massa sovint hi ha la impressió que tot va bé, que tot és controlat, i no s'entén que estem en una emergència. Per això no es pot continuar parlant de solucions específiques a problemes específics. S'ha de considerar el problema en conjunt. Si es diu que la crisi climàtica es resoldrà amb un impost al CO₂, deixant de cremar carbó, amb energia solar als edificis, fabricant més vehicles elèctrics... Si es considera que la crisi climàtica és principalment una oportunitat de crear nous llocs de feina verds, nous negocis o més creixement econòmic, encara que sigui 'verd', la gent creurà que el problema es pot resoldre sense que ningú hagi de fer cap esforç personal. I això és molt perillós, perquè ja no n'hi ha prou amb solucions específiques.

Greta Thunberg ens ho diu: 'Hem de canviar-ho tot. Necessitem una nova manera de pensar holística.' 'Quan comprenem la situació i ens adonem de la realitat, aleshores és quan actuem i canviem.'

Per això s'ha de demanar, exigir, que ens informin clarament i oberta del problema –aquesta és una de les peticions que fan els col·lectius d'Extinction-Rebellion, arreu del món– i que tots actuem en conseqüència –administracions, empreses, entitats, persones–, reconeixent que no tenim totes les solucions, ara per ara, que no tenim la situació controlada i que pot ser que perdem la batalla, ara mateix.

Sí que és cert que, com més tardem a reaccionar, més dur pot ser capgirar la situació. I avui el jovent ja acusa la societat actual de robar-li el futur i vendre-se'l per fer beneficis crematístics.

Tenim, doncs, l'oportunitat de posar-nos a treballar, perquè la història del nostre país ens ha demostrat que, en cas de qualsevol emergència, tots hi som per a fer-hi front. Posem-nos-hi d'una vegada!

PENYES DE CAN MAS I CAN RIERA



El dilluns, 8 d'abril, al matí, al camí que porta a les coves de can Mas, es va realitzar una reunió convocada per l'ajuntament i tècnics de Medi Natural de la Generalitat. Hi assistiren representants de la propietat, regidors de l'ajuntament, policia municipal i agents rurals.

També hi anaren alguns membres de la junta de l'ANT.

A peu dret es consensuaren algunes mesures per procurar preservar l'espai natural.

Actualment l'ajuntament està tramitant la declaració de Bé d'Interès Local d'aquesta zona i es va anunciar al butlletí municipal que hi ha en projecte la inclusió a l'Inventari d'Espais d'Interès Geològic de Catalunya.

A la reunió es va acordar la confecció per part del departament de Territori i Sostenibilitat de dos cartells amb informació d'aquest espai natural i la prohibició de l'accés a les coves.

Durant aquest mes de juny ja s'hi han col·locat. Un a la part de baix, on comença el camí d'accés a les coves i l'altre a la part de dalt, al camí del puig Vicenç. Des de l'ANT ja es va avisar a l'ajuntament que hi havia hagut una errada en la instal·lació i havien intercanviat la posició dels dos cartells. En cada cartell hi ha un mapa indicant la posició.

Als cartells s'informa de dues prohibicions. Són les següents:

Accés a les coves de can Riera prohibit. Pas perillós.

No és permès apropar-se a les coves de gener a juny (ambdós inclosos) a fi de protegir-ne les aus.

En els últims dies sembla que ha baixat la freqüentació del lloc. Pot ser per diverses causes. La prohibició feta pública, la temporada de platja o les calors intenses dels últims dies de juny.



CATÀLEG D'ARBRES SINGULARS

diumenge, 30 de juny del 2019,
a les 17 hores, a can Sostres

Catàleg d'arbres singulars Sortida de camp per fer les últimes fitxes



Es visitaran els últims exemplars triats i es confeccionaran les fitxes.
És oberta a totes les persones interessades.

Organitzat per l'



Tal i com s'havia programat el diumenge, 30 de juny, de les 17 a les 20 hores, es va realitzar la sortida de camp per fer les últimes fitxes del catàleg d'arbres singulars, actualment en revisió.

Foren els següents exemplars:

Càdec (*Juniperus oxycedrus*)
de la ruta del Sol Blau, al puig Vicenç

Surera (*Quercus suber*)
de can Balasc de dalt, al camí de can Pinet

Cirerer de Santa Llúcia (*Prunus mahaleb*)
del parc del Tabor

Ametller (*Prunus dulcis*)
del raval Roig

Xiprer (*Cupressus sempervirens*)
de la plaça de l'Ajuntament

Lledoner (*Celtis australis*)
de l'escala del parc de can Sostres

Les feines que es realitzaren foren marcar les coordenades de la seva posició, prendre les mides del tronc, l'alçada i la capçada, i fotografiar-lo.

Ara, abans de publicar-lo, només restarà la feina de fer la fitxa de cada exemplar amb les dades preses i amb el mapa de la seva posició.

L'edició del 2002 del catàleg incorporava 45 exemplars, alguns dels quals ja han desaparegut, però les fitxes dels quals s'hi mantindran. S'hi afegiran aquests sis nous exemplars esmentats junt amb un altre exemplar, la fitxa del qual ja s'havia fet abans, l'Ametller (*Prunus dulcis*) de darrera la Societat.



NIDIFICACIÓ A L'ESGLÉSIA

Des de fa uns quants anys es va observant la nidificació a l'edifici de l'església del Xoriguer comú (*Falco tinnunculus*). Habitualment ho fa en un forat a una paret alta orientada a migdia.

Ja a l'any 2010 s'hi van poder fotografiar cinc polls a punt de volar. Enguany s'hi han pogut veure dos polls.

A mitjans de juny s'hi va poder veure, com en un altre forat proper, hi nidificava una altra espècie, el Xot (*Otus scops*). Es van veure dos adults portant becada al forat. I es van poder sentir les veus dels joves.



Jove de Xoriguer. 29 de juny del 2019.



Masclle adult de Xoriguer. 30 de juny del 2019.



Encerclat en vermell el niu de Xoriguer.
En groc el niu de Xot.



Jove de Xot fotografiat el 2017 a can Mas



Cinc joves de Xoriguer fotografiats el 2010.

Jove de Xoriguer. 24 de juny del 2019.



RESIDU ZERO

Hem rebut per correu electrònic un comunicat de la Plataforma Ciutadana Residu Zero informant de la realització d'una acció i la publicació d'una declaració a la qual es va adherir l'ANT.

A continuació reproduïm el text del correu i la declaració.

La Plataforma Ciutadana Residu Zero, amb una quarantena de persones hem realitzat una acció de compra col·lectiva per a denunciar la situació d'emergència ambiental, climàtica i de residus!

Hem denunciat i visualitzat la problemàtica de l'excés de residus, especialment de plàstic d'un sol ús i la necessitat de canviar aquest model i canviar les polítiques de producció i distribució dels productes i serveis, per reduir els residus, la contaminació i normalitzar el cicle tancat.

La situació d'emergència demana respostes: no permetre l'abocament de materials reciclables i descartar la incineració de residus són mesures urgents a implantar!

Cal prendre mesures ja. És el moment d'aprovar una Llei Catalana Residu Zero de Prevenció de Residus i per l'ús eficient de recursos!!

Adjuntem la Declaració "Estem farts /es de comprar residus!" i unes fotos de l'acció.

«Estem farts/es de comprar residus!».

Declaració de la Plataforma Ciutadana Residu Zero. 28 juny 2019.



Estem en situació d'emergència ambiental, climàtica i de residus! Estem farts de comprar residus!

Els governs i institucions ho reconeixen, però:

Cal prendre mesures ja!

Demaneu canviar les polítiques i el model de producció i distribució dels productes i serveis, per reduir els residus, la contaminació associada i normalitzar el cicle tancat.

La situació d'emergència demana respostes: no permetre l'abocament de materials reciclables i descartar la incineració de residus són mesures urgents a implantar!

És el moment d'aprovar una Llei Catalana Residu Zero de Prevenció de Residus i pel ús eficient de recursos!!

És urgent canviar la situació actual on es traspasa la responsabilitat de l'augment dels residus (el 12% els darrers 5 anys), dels impactes ambientals i de l'esgotament de recursos a la ciutadania en comptes de fer-ho principalment sobre els productors i distribuïdors.

El govern de la Generalitat i les administracions públiques (AMB; ajuntaments) han de fer aplicar aquests criteris de les Directives Europees de Residus i dels plàstics d'un sol ús.

Cal transitar del plantejament actual sobre la producció i gestió dels residus, cap a una política econòmica i industrial que posi límits a les decisions empresarials i marqui pautes de regulació dels mercats per defensar l'interès públic.

La diagnosi és clara: patim un augment dels residus i un estancament de les recollides selectives, doncs és del tot necessari un nou model de gestió de residus i recursos, i un nou marc normatiu. Aquesta proposta la formulem com a Llei Residu Zero de prevenció de residus i ús eficient dels recursos: un canvi



en la política industrial i comercial per transformar el model productiu, fer-lo més eficient i sostenible i reduir els impactes ambientals i la seva contribució al Canvi Climàtic.

Cal aplicar eines existents com l'ecodisseny i mesures de distribució justa de responsabilitats (la responsabilitat ampliada del productor) en la direcció de les noves directives de residus i de plàstics d'un sol ús: ... «potenciar les sinèrgies entre l'economia circular i les polítiques en matèria d'energia, clima, agricultura, indústria i investigació, i s'aporten beneficis al medi ambient en termes de reducció d'emissions de gasos d'efecte d'hivernacle i a l'economia». Com la prohibició d'11 productes de plàstics.

Què proposem?

Que la Generalitat (Departament de Territori i Sostenibilitat i el Parlament) aprovi una Llei Residu Zero i que la desplegui amb urgència, sense esperar que l'estat transposi les directives.

Algunes propostes de contingut:

1) No produir ni posar al mercat cap producte que no pugui ser reutilitzat, reparat, reciclat o compostat, o fàcilment assimilable pel medi.
2) Prohibició de posar al mercat alguns productes d'un sol ús i especialment de plàstic (bosses de plàstic, vaixel·la de plàstic, safates per aliments, sobreempaquetatge d'aliments, tovallolotes no biodegradables, càpsules de cafè no biodegradables, ...).

Hi ha plàstics que no es poden reciclar (film, mixtes, multicapa,...) i que van a parar a abocadors, incineradores o s'exporten a països asiàtics.

3) Evitar l'ús excessiu de recursos, de generació de residus i contaminació utilitzant "l'ecodisseny", "millors tècniques disponibles", "satisfactors múltiples",

4) Que s'obligui a oferir envasos reutilitzables en tots els espais comercials i per totes les línies de begudes, vi i cava, iogurts,.... I l'oferta de venda a granel.

5) S'ha d'aplicar la Responsabilitat Ampliada del Productor. Per garantir el pilar de la normativa de la UE: que assumeixin els costos de tot el cicle de vida dels productes els qui els posin al mercat quan es converteixen en residus. Avui Ecoembes assumeix menys del 40% dels costos i la resta els "externalitza" als ajuntaments i la ciutadania.

• És una anomalia inadmissible que l'Agència de Residus de Catalunya sigui incapaç de corregir aquest autèntic frau!! Denunciem el Conveni vigent amb Ecoembes i Ecovidrio. Reclamem que no es prorrogui i que es trenqui el monopoli d'Ecoembes.

• L'escàndol de l'exportació de plàstics als països asiàtics i l'abocament o incineració d'alguns plàstics separats de les instal·lacions catalanes (film, plàstics mixtes, envasos plàstics,...) demostra que no hi ha control de l'administració sobre Ecoembes en la traçabilitat dels materials que es trien en les plantes de triatge. Cal un control rigorós i informació transparent.

• Que s'implanti ja els sistemes de dipòsit i retorn d'envasos (SDDR) i per altres productes (piles, productes perillous

Que descarti la incineració com a sistema de tractament finalista de residus.

Per aquests motius convoquem l'acció ciutadana de Compra col·lectiva sense residus, el 28 de juny a Barcelona. Rebutgem comprar residus i reivindicuem una Llei Residu Zero!!

AVANÇ DEL PLA DIRECTOR URBANÍSTIC METROPOLITÀ

El 6 de juny es va rebre, per correu electrònic, un avís de notificació electrònica en la qual ens comunicaven la consulta sobre el Pla director urbanístic metropolità.

La Sub-direcció General d'Avaluació Ambiental va rebre de l'Àrea Metropolitana el document d'avanç del Pla Director urbanístic metropolità. Aquest inclou el document inicial estratègic (DIE) per tal d'emetre el document d'abast (DA) per a l'avaluació ambiental del pla.

Després de rebre aquest DIE el departament de Territori i Sostenibilitat ha engegat el procés de consulta a les administracions públiques afectades i el públic en general, per tenir en consideració les diverses opinions a l'hora de considerar quin abast i quin nivell de detall ha de sostenir l'avaluació ambiental del futur Pla.

Després sobre la base del DIE i les determinacions del document d'abast, el promotor, l'AMB, elaborarà l'estudi ambiental estratègic (EAE) que haurà d'acompanyar a l'aprovació inicial del Pla.

Ens demanaven, per tant, entre molts d'altres, a l'ANT, les nostres aportacions en relació al nivell de detall que ha de contemplar l'EAE que haurà de determinar els efectes sobre el medi de l'alternativa escollida, l'avaluació ambiental global del pla i la justificació del compliment dels objectius ambientals definits al DIE, així com el nivell de detall amb que cal desenvolupar-los.

Hi havia un mes de termini per a respondre a la consulta.

També ens informaven que, al mateix temps, l'AMB ha obert un període d'informació pública per a la presentació de suggeriments que s'acabarà el 13 de desembre del 2019 i un procés de participació durant tota l'elaboració del Pla a tot el territori metropolità.

S'hi pot entrar a l'adreça <http://urbanisme.amb.cat/participacio>

A continuació reproduïm un fragment de la informació que s'hi pot trobar i la licitació de l'equip de suport al procés participatiu.

L'elaboració del PDU

El Pla director urbanístic és una figura de planejament urbanístic d'abast supramunicipal que, amb visió estratègica, estableix els grans objectius i les principals directrius que han de ser desenvolupades en els propers 20 anys a l'àrea metropolitana de Barcelona en relació amb les infraestructures, les zones verdes, els teixits urbans i els espais oberts.

L'Àrea Metropolitana de Barcelona (AMB), en compliment de l'assignació de competències urbanístiques que li atorga la Llei 31/2010, del 3 d'agost, de l'Àrea Metropolitana de Barcelona (LAMB), ha engegat el procés de redacció del Pla director urbanístic (PDU) que ha d'establir les principals determinacions de desenvolupament en matèria urbanística sobre un ampli territori format per 36 municipis.

El PDU definirà les principals estratègies que donaran pas a la substitució del Pla General Metropolità (PGM) vigent des del 1976. Aquest Pla, de 27 municipis, i els planejaments generals dels 9 municipis restants, han permès construir les ciutats que tenim avui en dia. Però, després de 40 anys i més d'un miler de modificacions, les necessitats actuals de la societat i el territori demanen enfocar d'una altra manera el planejament urbanístic en funció de la ciutat ja construïda, la diversitat dels espais oberts i els requeriments mediambientals.

La darrera regulació urbanística de Catalunya ha apostat per un model clarament participatiu en el desenvolupament dels plans urbanístics, el qual prioritza tant la informació sobre els treballs de documentació i anàlisi com la participació activa en les diferents fases del procés. Amb aquest objectiu, l'Avanç del PDU incorpora el Programa de participació ciutadana, que defineix les principals estratègies per garantir el dret de la ciutadania a estar informada, per compartir obertament el coneixement generat i, en definitiva, per afavorir la implicació dels diferents agents al llarg de tot el procés.

El procés de tramitació preveu dues fites clau en què els documents urbanístics han de ser exposats al públic: l'aprovació de l'Avanç del Pla, i la que es produirà posteriorment a l'aprovació inicial del document del PDU. La primera d'aquestes fases d'exposició pública es va encetar amb la publicació de l'Avanç del Pla el 26 març d'enguany, i s'estendrà a fins el 13 de desembre. Al llarg d'aquest període es duran a terme accions diferenciades i complementàries entre si, que oferiran un marc propici de participació per a cadascun dels agents amb diferents graus d'implicació, des de la comunicació transparent fins a la participació activa i la col·laboració interinstitucional.

En general, l'estructura participativa del PDU s'articula a través dels òrgans de seguiment definits al Document de bases del PDU —que diferencia entre l'estratègic, el tècnic i el ciutadà—, i es desenvolupa a través d'accions participatives que se sumaran a les que ja s'han anat duent a terme al llarg dels darrers anys. Tot plegat, fins a arribar a consolidar una nodrida xarxa d'experts que, fins ara, han constituït la base tècnica necessària per a la redacció del Pla, i que es té la voluntat que s'ampliï amb les noves propostes participatives que es plantegin.

Publicació de la licitació per la contractació de l'equip de suport al procés de participació del PDU

19 JUNY 2019



El passat 26 de març de 2019 el Consell Metropolità va aprovar l'Avanç del Pla director urbanístic (PDU) de l'Àrea Metropolitana de Barcelona.

S'inicia així el període d'informació pública que s'estendrà fins al 13 de desembre de 2019, al llarg del qual es podran presentar suggeriments, que han de contribuir a la redacció del Pla.

Avui, dia 19 de juny del 2019, l'Àrea Metropolitana de Barcelona ha publicat la documentació relativa a la licitació del concurs per contractar els Serveis per la consultoria i assistència tècnica vinculats al procés de participació de l'Avanç del Pla director urbanístic metropolità de l'equip que acompanyarà el procés participatiu del Pla. El termini de presentació d'ofertes s'estendrà fins al 4 de juliol de 2019.

El Pla director urbanístic és una figura de planejament urbanístic d'abast supramunicipal que, amb visió estratègica, estableix els grans objectius i les principals directrius que han de ser desenvolupades en els propers 20 anys a l'àrea metropolitana de Barcelona en relació amb les infraestructures, les zones verdes, els teixits

urbans i els espais oberts.

La darrera regulació urbanística de Catalunya ha apostat per un model clarament participatiu en el desenvolupament dels plans urbanístics, el qual prioritza tant la informació sobre els treballs de documentació i anàlisi com la participació activa en les diferents fases del procés. Amb aquest objectiu, l'Avanç del PDU incorpora el Programa de participació ciutadana on s'assenten les bases de redacció del Pla, des del punt de vista de la implicació dels diferents agents que poden sumar discurs al relat metropolità. Tota la documentació relativa al Pla urbanístic es troba a disposició pública i és consultable directament a la web del PDU.

Qualsevol tipus de consulta relacionada amb la licitació, ja sigui de caire tècnic o administratiu, ens la podeu fer arribar a través del tauler d'anuncis habilitat a l'espai web oficial de la licitació del concurs.

CALENDARI DE REUNIONS DE L'ANT

Dilluns, 22 de juliol, a les 21 hores, a can Sostres. **Reunió del grup d'ornitologia.**

Dilluns, 22 de juliol, a les 21,30 hores, a can Sostres. **Reunió de junta directiva.**

Les reunions de la junta directiva de l'ANT són obertes a la participació de tots els membres de l'associació, amb veu i sense vot.
Les reunions del grup d'ornitologia són obertes a la participació de totes aquelles persones que tinguin interès en el món de les aus.

ACTIVITATS DE L'ANT

Diumenge, 7 de juliol, a les 18 hores, a can Sostres. **Cens de nius d'Oreneta cuablanca.**

Diumenge, 14 de juliol, a les 18 hores, a la plaça de l'Església. **Passejada per observar els ocells del nostre entorn.** Cal avisar de l'assistència.
T. 93 689 03 66.

Dimecres, 31 de juliol. Finalitza el termini per respondre a les dues fotografies corresponents al mes de juliol del **18è Concurs d'identificació fotogràfica d'aus.** Si voleu participar en aquest concurs demaneu de rebre les fotografies per correu electrònic a l'adreça: salessergi@gmail.com

ALTRES ACTIVITATS ESTIVALS AL PARC PIRINENC DE LES TRES NACIONS

Dimarts, 16 de juliol - Auzat, La Massana, Àreu. **Reunió transfronterera al cim del Médecourbe.** Col·locació d'una placa en memòria de Michel Sebastien, l'impulsor del Parc Pirinenc de les Tres Nacions. Sortida des d'Àreu: 973 622 335 pnalpirineu@gencat.cat

Diumenge 4 d'agost - Couflens, Alos d'Isil. **32a Pujada al Port de Salau.** Trobada transfronterera a 2.053 metres d'altitud per a la cooperació occitana-catalana, el suport a les llengües i les cultures, el record de la frontera. Sortida des d'Alós d'Isil: 932 843 634 - caoc@caoc.cat

Diumenge, 11 d'agost: Castillon-en-Couserans. **Festival de formatge i mel dels Pirineus,** amb la participació de productors del Parc Natural de l'Alt Pirineu.

Divendres 23 d'agost: Ustou, Tavascan. **V Trobada transfronterera al Port de Martérat-Tavascan,** a 2.200 metres d'altitud. Sortida des de Tavascan: 973 622 335 pnalpirineu@gencat.cat

Dissabte 24 d'agost: Auzat, Àreu. **7a Trobada al Port de Boet, a 2.509 metres sobre el nivell del mar.** Mercat a alçada, reactivat el 2015, que ofereix productes arigesos i catalans: tast i venda de productes locals i intercanvi cultural. Sortida des d'Àreu: 973 622 335 pnalpirineu@gencat.cat

POLLS CAIGUTS DEL NIU I ANIMALS FERITS

Als membres de l'ANT sovint ens demanen consell sobre els casos de polls caiguts del niu o animals ferits. En el cas de joves que comencen a volar és millor no tocar-los del lloc on són, generalment encara són atesos pels pares. Si estan en un lloc no recomanable on poden ser depredats per gats i gossos o poden ser víctimes d'accident, només cal posar-los en un lloc elevat on estiguin fora de risc.

En cas necessari es pot trucar al telèfon **93.574.00.36** del servei central dels agents rurals que el passarien a recollir, o bé portar-lo al Centre de Recuperació que tingueu més a prop.

En l'últim cas consultat la persona col·laboradora va informar de que, a proposta del centre de recuperació, havia dipositat l'exemplar a l'Hospital Veterinari Molins, a Sant Vicenç dels Horts, que és obert les 24 hores del dia, els 365 dies de l'any, on passen a recollir-los els agents rurals. Donem l'adreça d'aquest centre privat perquè és el lloc més a prop on es poden deixar.

HOSPITAL VETERINARI MOLINS

**Polígon Industrial Molí dels Frares, Carrer B, Nau 27, a prop de la Comissaria dels Mossos d'Esquadra.
08620-Sant Vicenç dels Horts hospital@hvmolins.com T. 936685753**

Els centres següents pertanyen al Departament de Medi ambient de la Generalitat de Catalunya. Disposen de tot el necessari per a la recuperació i, si és possible, s'encarreguen de la seva posterior reintroducció.

CENTRE DE RECUPERACIÓ DE TORREFERRUSSA

**Crta. Sabadell / Sta. Perpètua Km 4,5
08130 Sta. Perpètua de Mogoda (Barcelona) – Tel.- 935600052**

CENTRE DE RECUPERACIÓ DE VALLCALENT

**Camí de Vallcalent, 63
25003 Lleida – Tel.- 973267990**

CENTRE DE RECUPERACIÓ DEL PARC NATURAL DELS AIGUAMOLLS DE L'EMPORDÀ

Mas del Cortalet – 17486 Castelló d'Empúries (Girona) Tel.- 972454222

CENTRE DE RECUPERACIÓ DEL PARC NATURAL DEL DELTA DE L'EBRE

Plaça 20 de maig s/n - 43580 Deltebre (Tarragona) – Tel.- 977489511

MAPA D'ACCÉS A TORREFERRUSSA

